


«Согласовано»
Заместитель начальника
ГИБДД МО МВД России
Боханский
Капитан полиции


Зубарев А.Л.

« » 2024г.



«Утверждено»
Директором
МБОУ «Усть-Удская СОШ №2»
Эгго А.Л.

2024г.

Паспорт школьного автобусного маршрута

ост. Школа №2 – ост. мкр Ангарский – ост. Школа №2

Дата составления 28.08.2024 г.

Паспорт маршрута

Протяженность (км) 4,7.

Сезонность работы (период работы) с 1 сентября по 30 июня.

Дата открытия: 1 сентября 2024 года.

Дата закрытия и основание

«Утверждаю»
Директор МБОУ «Усть-Удинская СОШ №2»:
ОгоА.Л.
» 2024 г.



**График подвоза обучающихся
МБОУ «Усть-Удинская СОШ №2»**

Маршрут	Время
ост. мкр Ангарский – ост. Мира – ост. Школа №2	7 ³⁵
ост. мкр Ангарский – ост. Мира – ост. Школа №2	7 ⁵⁰
ост. мкр Ангарский – ост. Мира – ост. Школа №2	8 ¹⁰
ост. Школа №2 – ост. мкр Ангарский – ост. Мира	14 ⁴⁰
ост. Школа №2 – ост. мкр Ангарский – ост. Мира	15 ³⁰
ост. Школа №2 – ост. мкр Ангарский – ост. Мира	17 ¹⁰

Директор МБОУ



«Утверждаю»

«Усть-Удинская СОШ №2»:

ЭггоА.Л.

» 2024 г.

АКТ

замера протяженности маршрута

Комиссия в составе:

Председателя Чумак Михаил Михайлович;

Членов: Константинова Татьяна Михайловна

Слепцов Сергей Федорович

18 февраля 2021 года произвела замер межостановочных расстояний и общей протяженности маршрута


ост. Школа №2 – ост. мкр. Ангарский – ост. Школа №2


путем контрольного замера на автомобиле марки Митсубиси Аутлендер, государственный номер р380ев, водитель Чумак Михаил Михайлович


на стандартной резине, а также путем сверки с паспортом дороги комиссия установила, что общая протяженность маршрута, согласно показанию одометра, составила 4,7 км.

Расстояния между остановками составили:

Маршрут	Расстояние (км)
Школа №2 – ост. мкр. Ангарский – ост. Школа №2	4,7

Председатель комиссии:  Чумак М.М.

Члены:  Константинова Т.М.

 Слепцов С.Ф.

Описание маршрута

Дорога обслуживается «Усть-Удинский» филиала «Балаганский» АО «Дорожная служба Иркутской области»

На расстоянии 150 м от остановки Школа №2 поворот 90° на лево на главную дорогу.

Через 100 метров поворот 90° налево на главную дорогу.

Через 200 метров поворот 90° направо на главную дорогу.

Через 500 метров поворот 90° налево на главную дорогу.

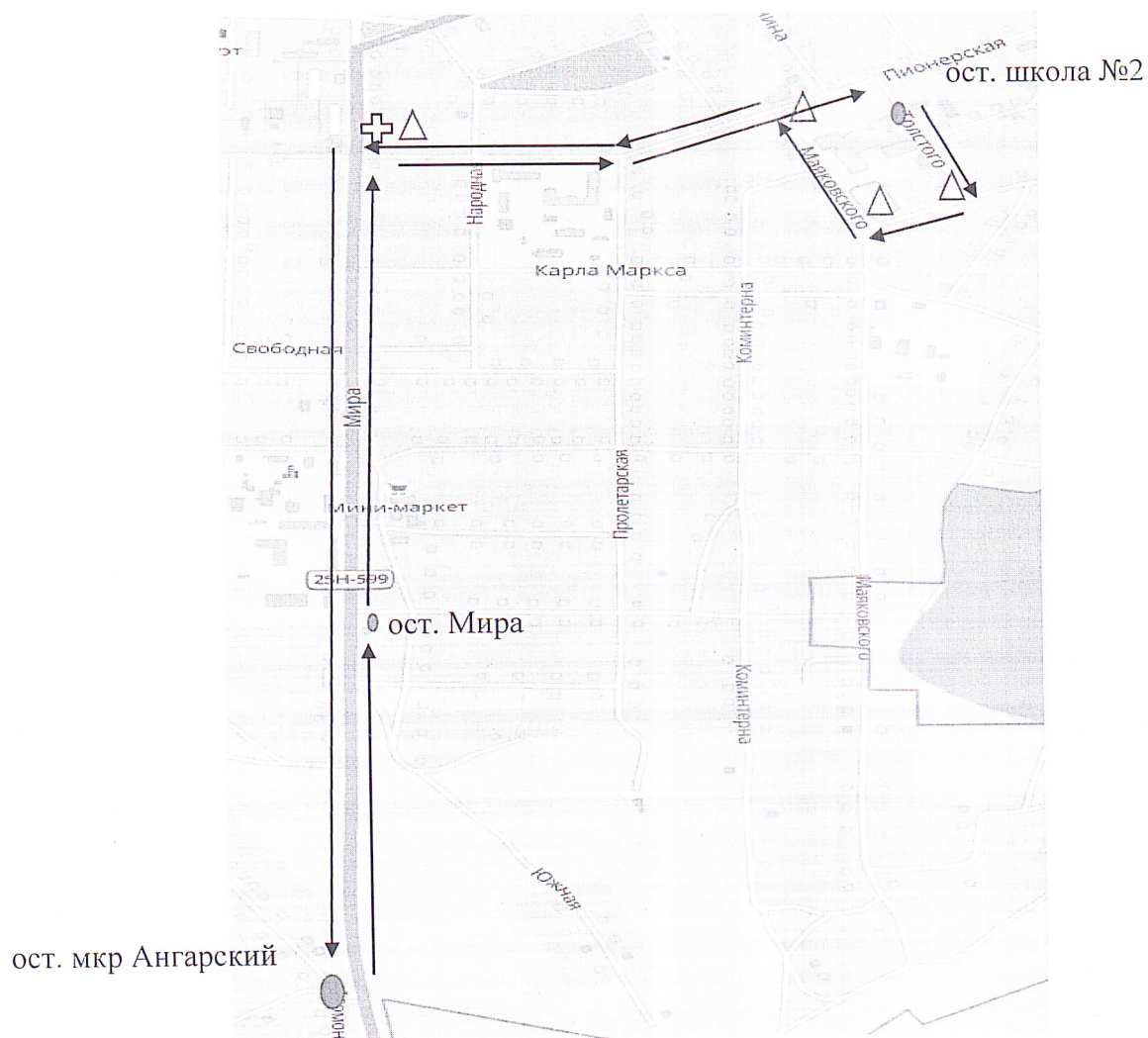
Через 1420 метров остановка ост. Мира

Через 380 метров поворот 90° направо съезд с главной дороги.




Через 50 метров разворот 360° остановка микрорайон Ангарский.

Маршрут движения автобуса образовательного учреждения

Схема
движения школьного автобуса по маршруту
ост. Школа №2 – ост. мкр Ангарский – ост. Школа №2



Условные обозначения:

-  - знак уступи дорогу
-  - знак перекрестка
-  - знак остановки

Сведения о трассе маршрута

Кем обслуживается дорога	«Усть-Удинский» филиал «Балаганский» АО «Дорожная служба Иркутской области»
Наличие мостов (между какими пунктами или на каком километре) и их грузоподъемность	нет
Наличие железнодорожных переездов (между какими пунктами или на каком километре) и вид их (охраняемые, неохраняемые)	нет
На каких остановочных пунктах имеются съездные площадки	нет
Наличие разворотных площадок на конечных пунктах	имеются

Дата заполнения: ____ 2024 г.

Временные изменения на маршруте

Временные изменения на маршруте (укорочение, введение объездов, прекращение движения)	Дата изменения	Причина изменения
---	----------------	-------------------

**Изменения на маршруте
(причины изменений и поправок)**

№ п/п	Вина изменения	Наименование прогона	Дата изменения и причина
1	Укорочение (удлинение) маршрута		
2	Введение Объездов		
3	Изменение остановочных пунктов		
4	Иные Причины		

«Согласовано»
Заместитель начальника
ГИБДД МО МВД России
Боханский
Капитан полиции

Зубарев А.Л.

« » 2024г.

«Утверждено»

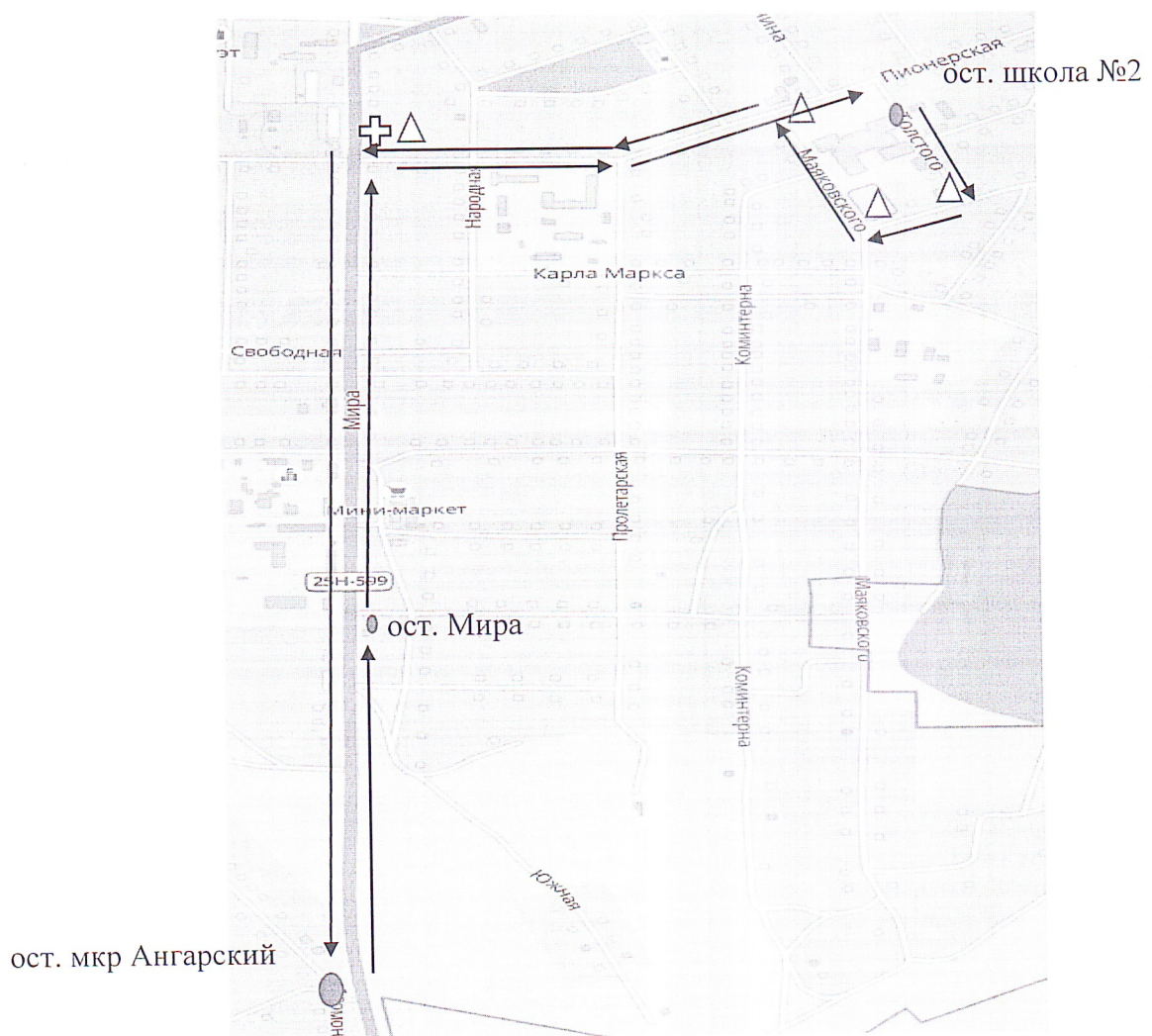
Директором
МБОУ «Хость-Удинская СОШ №2»
Эгго А.Л.

2024г.



Схема

движения школьного автобуса по маршруту
ост. Школа №2 – ост. мкр Ангарский – ост. Школа №2



Условные обозначения:

- знак уступи дорогу
- знак перекрестка
- знак остановки